Sanace železničního spodku Lovosice - Bohušovice

SK 11-00-02 Bohušovice - Lovosice, železniční svršek a spodek

Vytyčovací výkres - žel. svršek a spodek - km 492,1 - 492,8

M 1:500

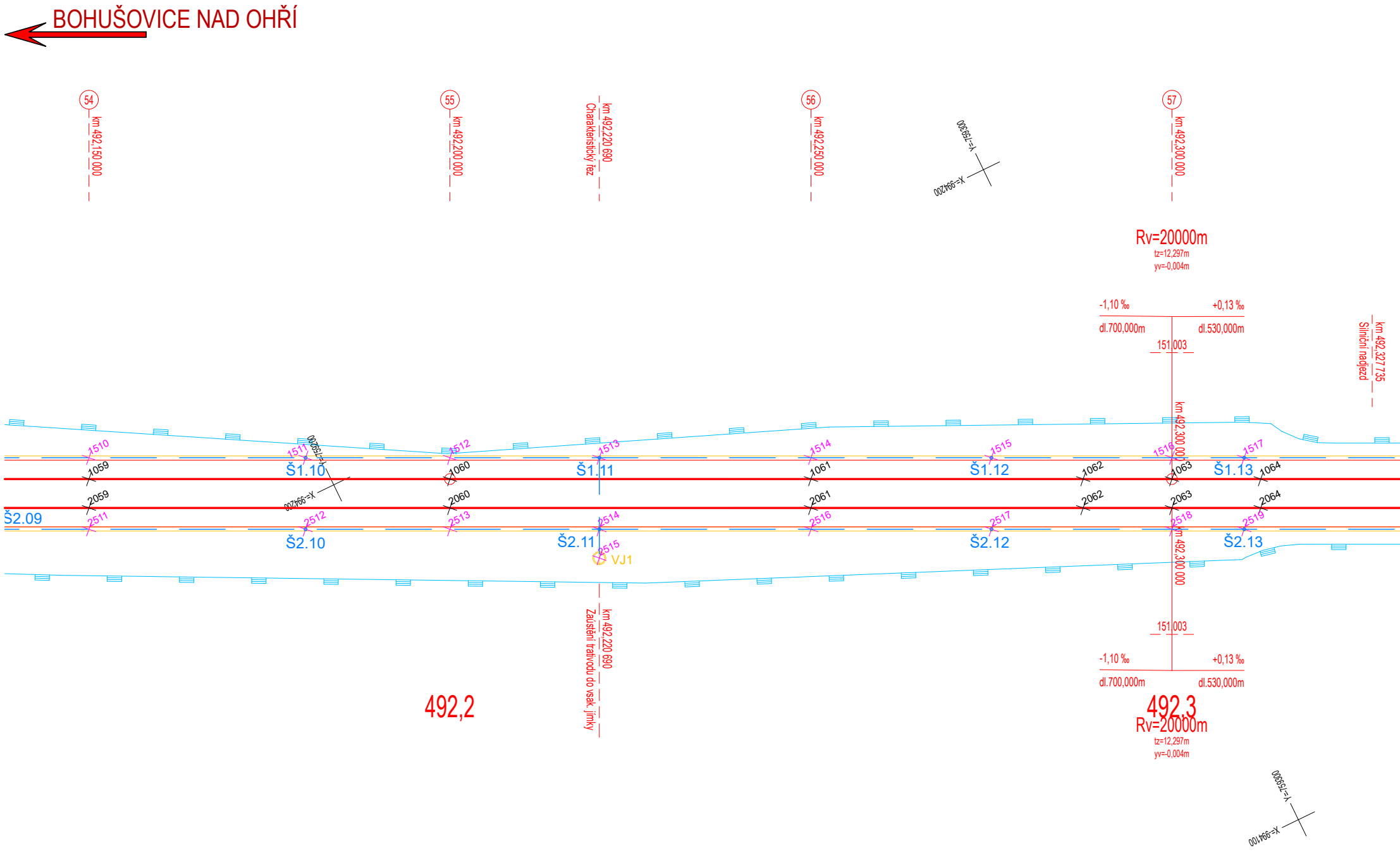
BOHUŠOVICE NAD OHŘÍ
54
km 492,150.000
55
km 492,200.000
km 492,220.690
Charakteristický řez
56
km 492,250.000
Y=759300
X=994200
57
km 492,300.000
Rv=20000m
tz=12,297m
yv=-0,004m
-1,10 ‰
+0,13 ‰
dl.700,000m
dl.530,000m
151,003
km 492,327.735
Silniční nadjezd
1510
1511
1512
1513
1514
1515
1516
1517
Š1.10
Š1.11
Š1.12
Š1.13
1059
1060
1061
1062
1063
1064
2059
2060
2061
2062
2063
2064
Y=759200
X=994200
Š2.09
2511
2512
2513
2514
2515
2516
2517
2518
2519
Š2.10
Š2.11
Š2.12
Š2.13
VJ1
km 492,300.000
km 492,220.690
Zaústění trativodu do vsak. jímky
492,2
492,3
151,003
-1,10 ‰
+0,13 ‰
dl.700,000m
dl.530,000m
Rv=20000m
tz=12,297m
yv=-0,004m
Y=759200
X=994100

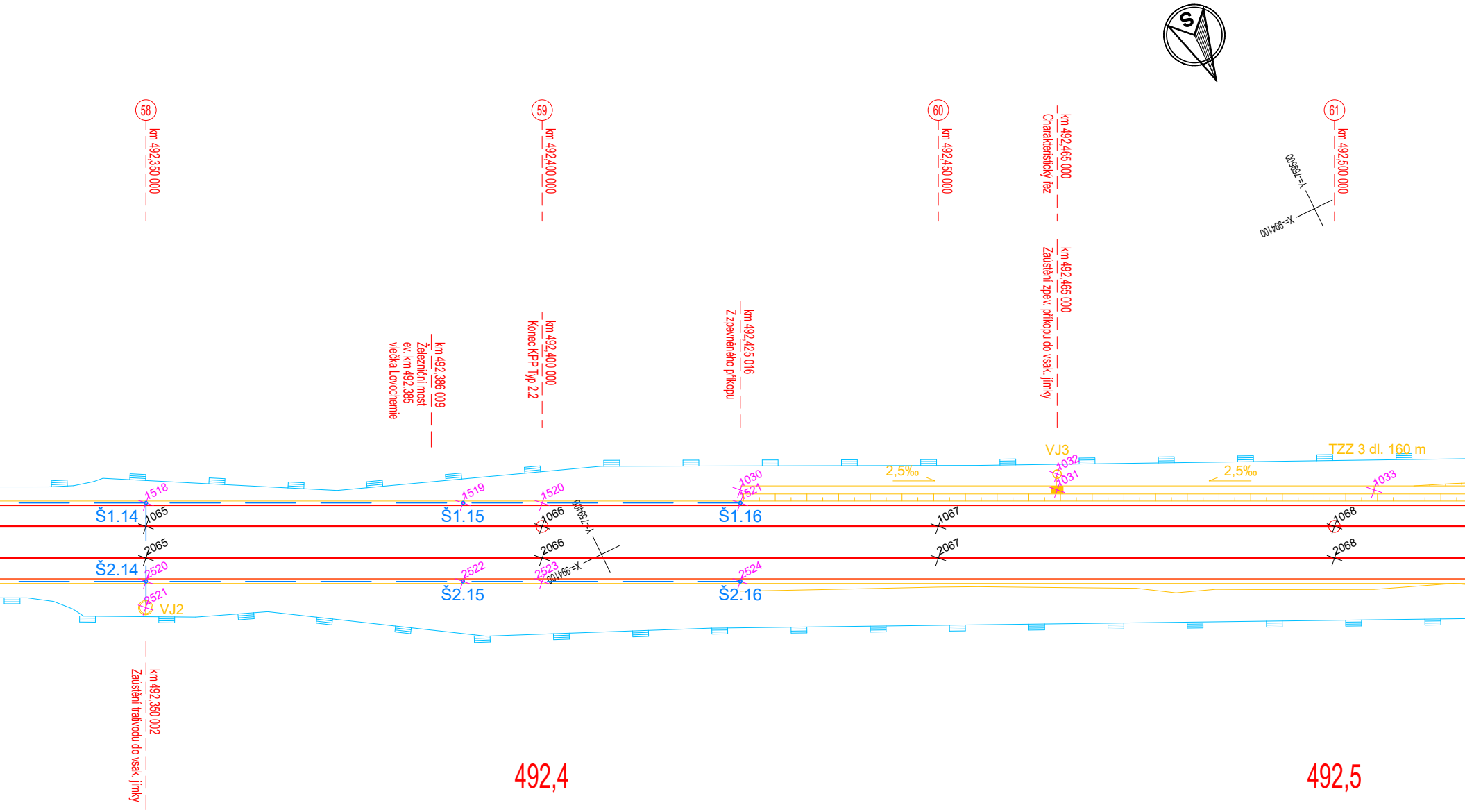
S
58
km 492,350 000
59
km 492,400 000
60
km 492,450 000
km 492,465 000
Charakteristický řez
61
km 492,500 000
Y=-759500
X=-994100
km 492,386 009
Železniční most
ev. km 492.385
vlečka Lovochemie
km 492,400 000
Konec KPP Typ 2.2
km 492,425 016
Zpevněného příkopu
km 492,465 000
Zaústění zpev. příkopu do vsak. jímky
VJ3
TZZ 3 dl. 160 m
2,5‰
2,5‰
1032
1031
1030
1521
1033
1518
1519
1520
Š1.14
1065
2065
Š2.14
2520
2521
VJ2
Š1.15
Š2.15
2522
1066
2066
2523
Y=-759400
X=-994100
Š1.16
Š2.16
2524
1067
2067
1068
2068
km 492,350 002
Zaústění trativodu do vsak. jímky
492,4
492,5

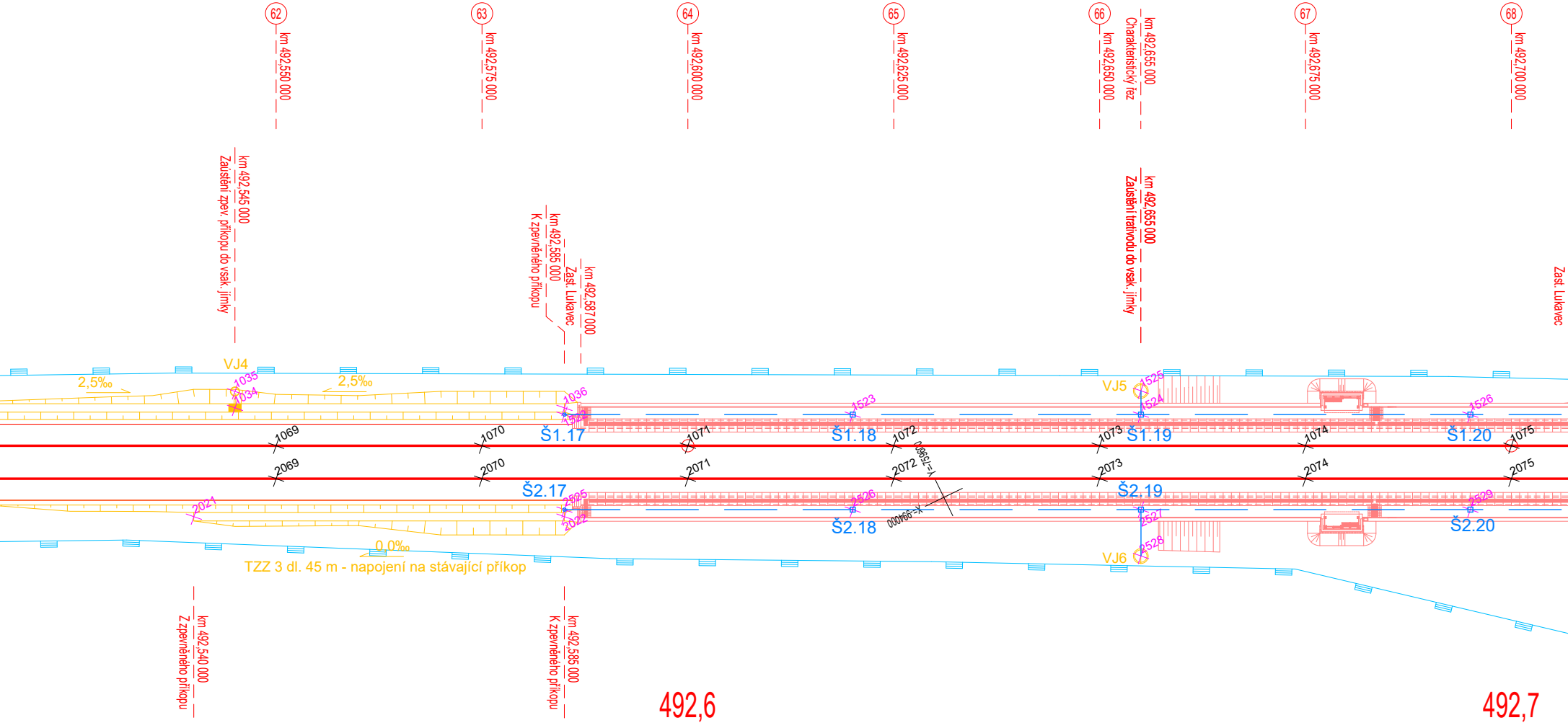
62
km 492,550 000
63
km 492,575 000
64
km 492,600 000
65
km 492,625 000
66
km 492,650 000
km 492,655 000
Charakteristický řez
67
km 492,675 000
68
km 492,700 000
km 492,545 000
Zaústění zpev. příkopu do vsak. jímky
km 492,585 000
K zpevněného příkopu
Zast. Lukavec
km 492,587 000
km 492,655 000
Zaústění trativodu do vsak. jímky
Zast. Lukavec
VJ4
2,5‰
2,5‰
1035
1034
1036
1522
Š1.17
1069
1070
1071
1523
Š1.18
1072
1073
VJ5
1525
1524
Š1.19
1074
1526
Š1.20
1075
2069
2070
2071
2072
Y=-759600
X=-994000
2073
2074
2075
Š2.17
2525
2021
2022
2526
Š2.18
Š2.19
2527
2528
VJ6
2529
Š2.20
0,0‰
TZZ 3 dl. 45 m - napojení na stávající příkop
km 492,540 000
Z zpevněného příkopu
km 492,585 000
K zpevněného příkopu
492,6
492,7

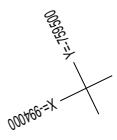
Y=-759500
X=-994000

Pozn.: Veškerá staničení jsou vztažena k ose koleje č. 1.
Výškový systém: B.p.v.
Polohopisný systém: S-JTSK

LEGENDA ČAR:

━━━━	OSA KOLEJE - NOVÝ ŽEL. SVRŠEK
— — — —	OSA KOLEJE - SMĚROVÁ A VÝŠKOVÁ ÚPRAVA
────	NOVÝ STAV - ŽELEZNIČNÍ SVRŠEK SO 11-10-01
────	NOVÝ STAV - ŽELEZNIČNÍ SPODEK SO 11-11-01
─▭──▭─	HRANICE DRÁŽNÍHO POZEMKU
────	SOUVISEJÍCÍ STAVEBNÍ OBJEKTY
×1007	VYTYČ. BODY SO 11-10-01
×1902	VYTYČ. BODY SO 11-11-01

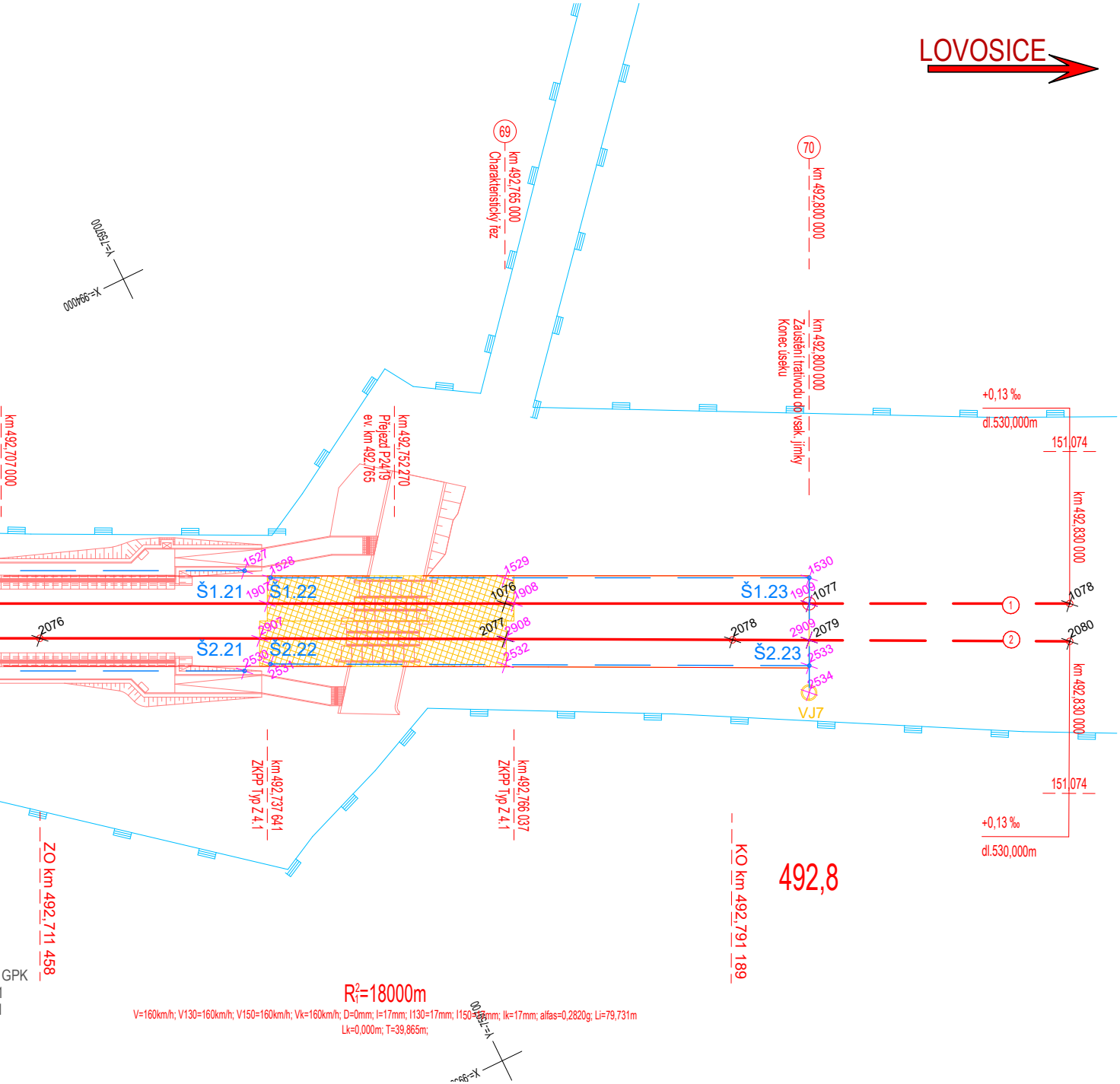
LOVOSICE
69
km 492,765 000
Charakteristický řez
70
km 492,800 000
km 492,800 000
Zaústění trativodu do vsak. jímky
Konec úseku
Y=-759700
X=-994000
km 492,707 000
km 492,752 270
Přejezd P2419
ev. km 492,765
+0,13 ‰
dl.530,000m
151,074
km 492,830 000
1527
1528
1529
1530
Š1.21
Š1.22
Š1.23
1907
1908
1909
1076
1077
1078
2076
2077
2078
2079
2080
2907
2908
2909
Š2.21
Š2.22
Š2.23
2530
2531
2532
2533
2534
VJ7
①
②
km 492,830 000
151,074
+0,13 ‰
dl.530,000m
km 492,737 641
ZKPP Typ Z 4.1
km 492,766 037
ZKPP Typ Z 4.1
ZO km 492,711 458
KO km 492,791 189
492,8
GPK
R$_1^2$=18000m
V=160km/h; V130=160km/h; V150=160km/h; Vk=160km/h; D=0mm; I=17mm; I130=17mm; I150=17mm; Ik=17mm; alfas=0,2820g; Li=79,731m
Lk=0,000m; T=39,865m;
Y=-759700
X=-99

EVROPSKÁ UNIE
Evropské strukturální a investiční fondy
Operační program Doprava

Ministerstvo dopravy
Státní fond dopravní infrastruktury

Jiná ověření:

Paré:

Orientační schéma:

ŽST Lovosice
zast. Lukavec
zast. Nové Kopisty
ŽST Bohušovice nad Ohří

Razítko oprávněné osoby:

Podpis: Datum:

Revize:	Datum:	Popis:	Kontroloval:
000	30.09.2023	Definitivní odevzdání dokumentace	Ing. Dominik Mojžíšek

Stavebník/Investor:	**Správa železnic, státní organizace**
Adresa:	Dlážděná 1003/7, 110 00 Praha 1
Zástupce investora:	Stavební správa západ
Adresa:	Sokolovská 1955/278, 190 00 Praha 9

SPRÁVA ŽELEZNIC

Zhotovitel díla:	**EXprojekt s.r.o.**
Adresa: Kontakt:	Heršpická 758/13, 619 00 Brno T: +420 533 312 000 E: info@exprojekt.cz
Zhotovitel objektu:	**EXprojekt s.r.o.**
Adresa: Kontakt:	Heršpická 758/13, 619 00 Brno T: +420 533 312 000 E: info@exprojekt.cz

Hlavní projektant (HIP): **Ing. Petr Jemelka** **Ing. Dominik Mojžíšek** Specialista: **Ing. Kamil Pur**

Název stavby/akce:	**Sanace železničního spodku Lovosice - Bohušovice**	Označení investora: S631500901 Zakázka: 2020-077
Název části:	Železniční svršek a spodek	Označení části: **D.2.1.1**
Název objektu/dílčí části:	**Bohušovice - Lovosice, železniční svršek a spodek**	Označení objektu/komplexu: - **Objekty dle seznamu** SK 11-00-02
Název přílohy: Název dílčí části přílohy:	Vytyčovací výkres - žel. svršek a spodek km 492,1 - 492,8	Číslo přílohy (typ/pořadí): **2. 074**

Odpovědný projektant: Ing. Dominik Mojžíšek	Zpracovatel přílohy: Ing. Radek Šíp	Měřítko: 1:500 Formáty: 8 x A4	Stupeň dokumentace: **DUSP+PDPS**
Kraj: Ústecký	Katastrální území: viz textová část	TUDU: 0801 26	Smluvní datum zpracování: **30.9.2023**

Kódové označení přílohy:
S631500901_PDPS_D2101_SK110002_XX_2_074_000